

Schulwegeplan

Grundschule Hardt – Ostlandstraße 8 – 78739 Hardt

Gefahren an der Schule und der Umgebung



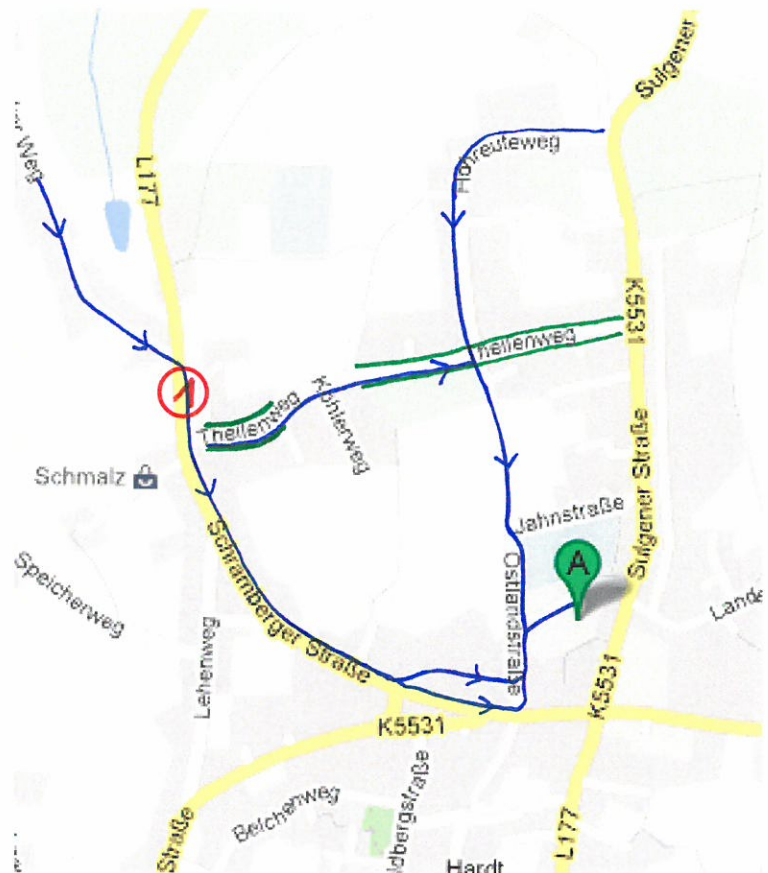
Gefahrenstellen:

- 1) **Zebrastreifen:** Er ist durch Pkws und LKWs oft zugeparkt. Die Autos halten nicht immer an und fahren zu schnell heran, was die Kinder verunsichert.
- 2) **Hauptkreuzung:** Abbiegende Autos sind zu beachten, da sie von allen Ortsrichtungen kommen. Der Verkehr ist sehr stark und nur eine Überquerungshilfe ist gegeben.
- 3) **Überquerung Sulgener Straße:** Fast alle Eltern, deren Kinder diese Straße überqueren müssen, weisen auf die Gefahr hin. Der Verkehr ist sehr stark und es wird zu schnell gefahren. Durch die parkenden Autos ist die Sicht schlecht und die Kinder werden leicht übersehen.
- 4) **Glascontainer:** Oft liegen Glasscherben am Gehweg des Containers. Diesen Weg müssen viele Schüler laufen und es besteht vor allem im Sommer Verletzungsgefahr.
- 5) **Jugendliche an der Bushaltestelle:** Sie machen den vorbeilaufenden Kindern oft Angst, indem sie mit Böllern nach ihnen werfen, laute Musik hören, und mit dem Gas ihrer Mofas spielen.
- 6) **Parkende Autos:** Noch immer parken Autos unter der Woche auf dem Schulhof. Auch auf der rechten Seite, kommend von der Schramberger Straße, trotz Parkverbot. Die Sicht für die Kinder ist daher schlecht, da die Autos teilweise auch quer parken.

Gebiet 1

Schüler kommen aus diesem Gebiet:

Forchenweg
Friedrichsberg
Hansjakobweg
Hohreuteweg
Kiefernweg
Lehenweg
Ostlandstraße
Pfarrer-Langerbacher-Straße
Schramberger Straße
Sulgener Straße
Theilenweg
Tischneck(er)weg



○ = Gefahrenstelle
--- = Kein Gehweg

Schüler laufen aus dem Gebiet Hohreuteweg, Theilenweg, zur Ostlandstraße, sowie vom Tischneckerweg über die Schramberger Straße zur Grundschule.

Gefahrenstellen:

- 1) **Überquerung der Schramberger Straße:** Durch die Bushaltestelle in der Nähe „Grüner Baum“ ist Vorsicht geboten. Abbiegende Autos sind zu beachten. Da die Straße dort ziemlich breit ist und der Ort endet, fahren viele Autos zu schnell.

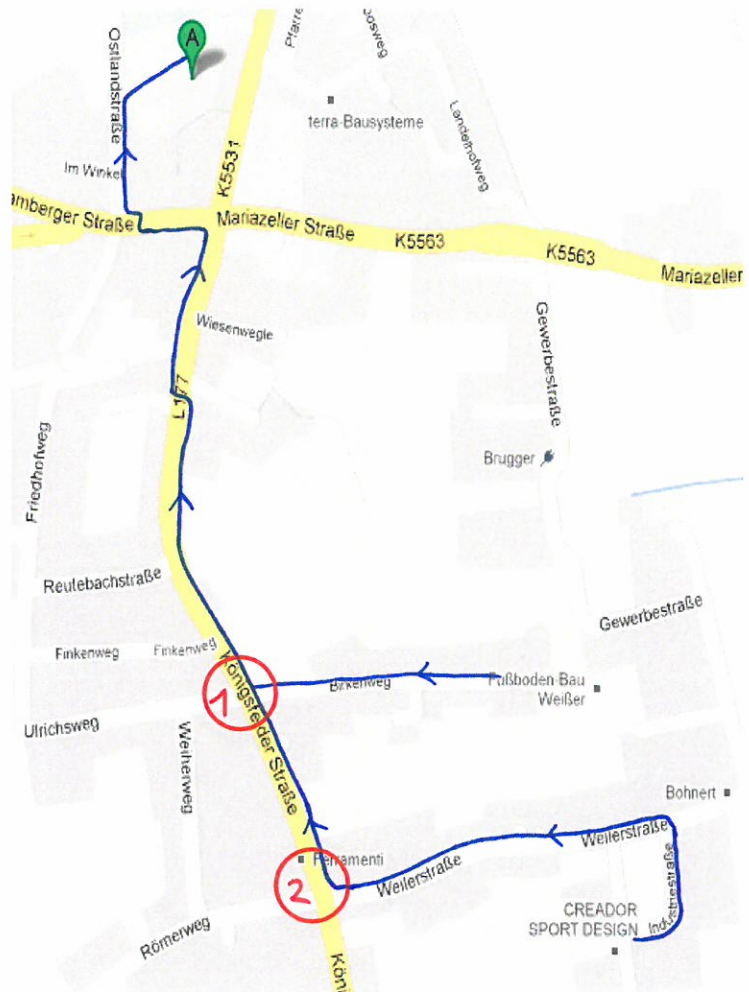
--- Kein Gehweg am Theilenweg.

Gebiet 2

Schüler kommen aus diesem Gebiet:

Birkenweg
Industriestraße
Königsfelder Straße
Weilerstraße

○ = Gefahrenstelle
--- = Kein Gehweg



Kinder kommen von der Weilerstraße, dem Birkenweg oder der Königsfelder Straße direkt und laufen diese bis zur Schule entlang.

Gefahrenstellen:

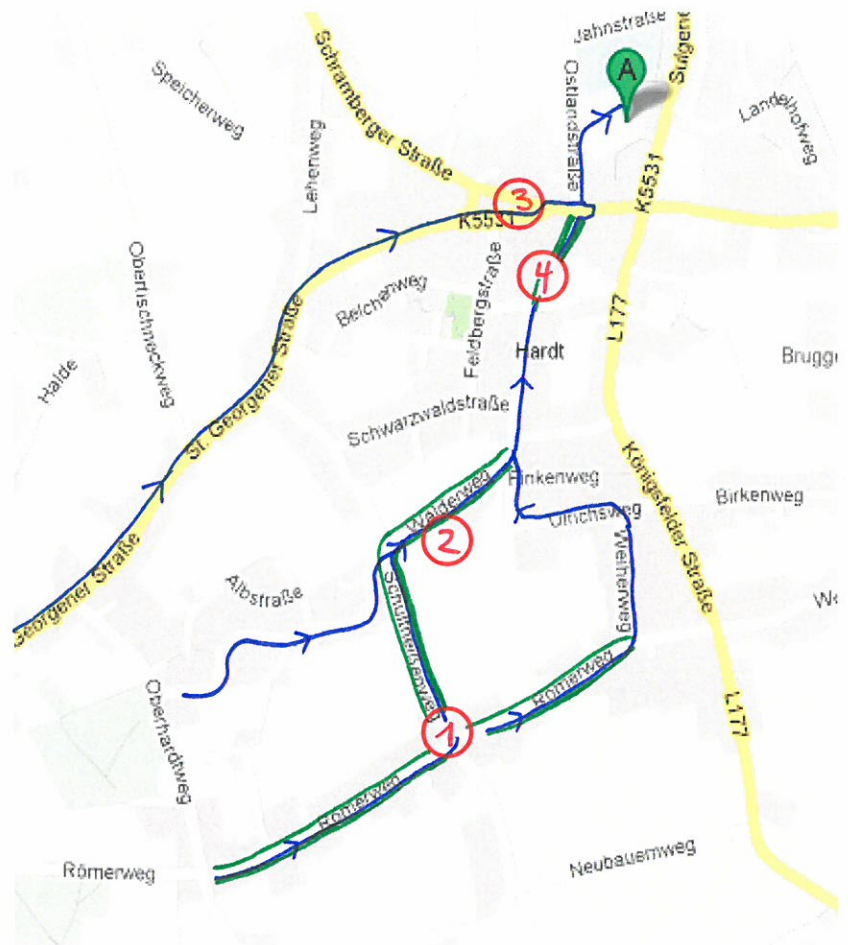
- 1) **Kreuzung Birkenweg:** Schlechte Sicht wegen der Kurve. Abbiegende Autos sind zu beachten.
- 2) **Kreuzung Weilerstraße:** Wegen der Bushaltestelle ist Vorsicht geboten. Die Fahrzeuge fahren zu schnell daran vorbei. Abbiegende Autos sind zu beachten.

Gebiet 3

Schüler kommen aus diesem Gebiet:

Albstraße
Belchenweg
Feldbergstraße
Finkenweg
Freiburgerstraße
Kandelweg
Klippeneckweg
Lembergstraße
Lochenweg
Oberhardtweg
Römerweg
Schultheißenweg
St. Georgener Straße
Ulrichsweg
Wälderhofweg
Wälderweg

○ = Gefahrenstelle
--- = Kein Gehweg



Kinder kommen vom Neubaugebiet und dem Römerweg. Gehen den Wälderweg und den Friedhofsweg bis zur Grundschule entlang. Auch Kinder der St. Georgener Straße gehören zu diesem Gebiet.

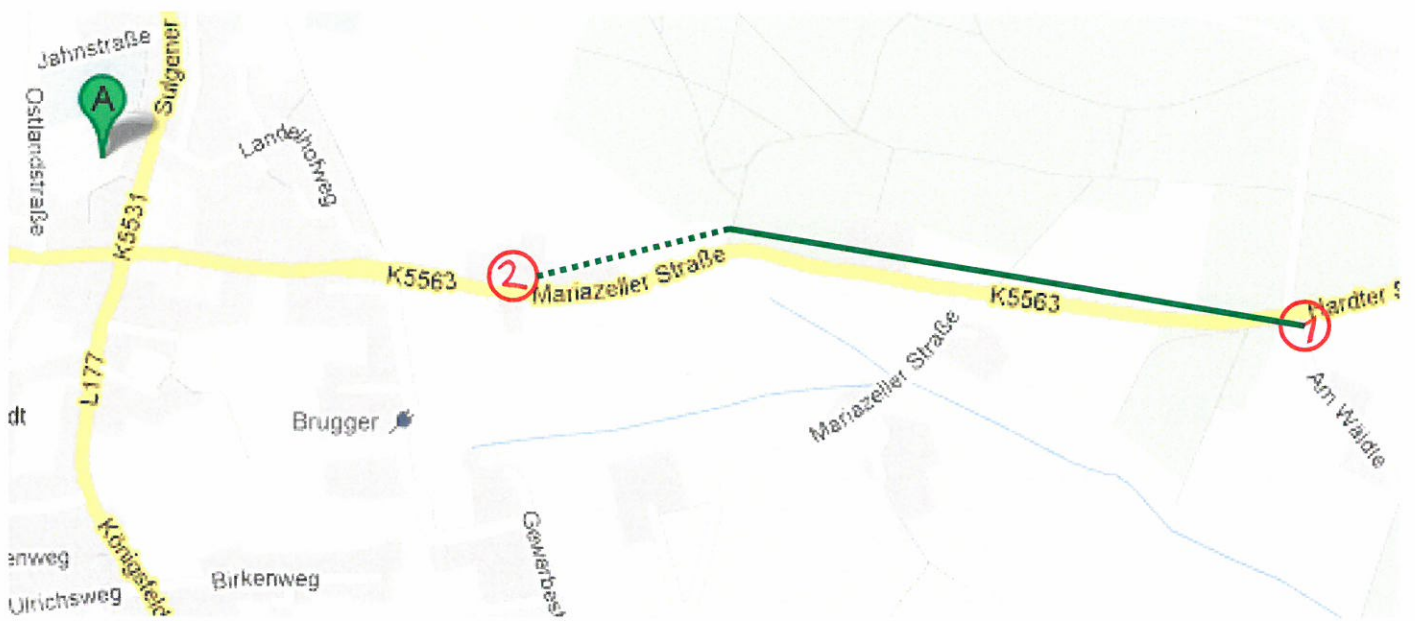
Gefahrenstellen:

- 1) **Kreuzung Römerweg:** Schlechte Sicht durch Hecken.
- 2) **Wälderweg:** Dort gibt es weder einen Gehweg noch Beleuchtung. Fast alle Eltern, deren Kinder diesen Weg gehen, beschwerten sich darüber. Trotz der Geschwindigkeitsbegrenzung von 30 km/h wird hier zu schnell gefahren.
- 3) **Überquerung Schramberger Straße:** Die Kinder, welche auf der nördlichen Seite der schnell befahrenen St. Georgener Straße wohnen, müssen die Schramberger Straße bei dem Frischmarkt „nah und gut Hammer“ ohne jegliche Hilfe überqueren, um zur Schule zu gelangen.
- 4) **Friedhofweg:** Trotz der Einbahnstraße kommen Autos aus beiden Richtungen, was die Schüler verunsichert. Die Straße ohne Gehweg ist sehr eng. Die Schüler können schlecht ausweichen.

Kein Gehweg:

--- = Römerweg
--- = Schultheißenweg
--- = Wälderweg
--- = Friedhofweg

Gebiet 4



Schüler kommen aus diesem Gebiet:

Am Wäldle
Katzenmoos
Katzenmoosweg
Landelhofweg
Mariazeller Straße

Schüler kommen aus der Straße „Am Wäldle“ und der Mariazeller Straße und gehen diese bis zur Schule entlang.

Gefahrenstelle:

- 1) **Am Wäldle:** Kinder die dort wohnen, müssen mit dem Auto gefahren werden, da es bis zur Markierung Punkt 2 keinen Gehweg und keine Beleuchtung gibt. Manche Autos fahren bis zur gestrichelten Linie 100 km/h und bremsen erst dort auf 70 – 50 km/h ab. Selbst diese Geschwindigkeit ist für die Schüler, die dort wohnen lebensgefährlich!

--- = Kein Gehweg Mariazeller Straße

Fakten des Schulweges der Grundschule Hardt

